

मध्यप्रदेश शासन
वन विभाग
मंत्रालय, वल्लभ भवन, भोपाल
// अधिसूचना //

भोपाल, दिनांक 02.12.2024

क्रमांक/F-15-19/2010/10-2:: चूंकि राज्य शासन का यह मत है कि नीचे दिए गए परिशिष्ट में विनिर्दिष्ट क्षेत्र, बाघ, अन्य मांसाहारी वन्यप्राणी तथा उनके रहवास एवं पर्यावरण के संरक्षण के प्रयोजन के लिए पर्याप्त महत्व का होने के कारण इसे अक्षुण्य बनाया जाना आवश्यक है,

राज्य शासन एतद्वारा इस क्षेत्र को वन्यजीव संरक्षण अधिनियम, 1972 यथा संशोधित 2006 की धारा 38 (V) द्वारा प्रदत्त शक्तियों को प्रयोग में लाते हुए निम्नानुसार दर्शाये क्षेत्र को रातापानी टाइगर रिजर्व का "कोर क्षेत्र" (क्रिटीकल टाइगर हेबीटेट) घोषित करता है।

सम्मिलित क्षेत्र:

1.	जिला	-	रायसेन एवं सीहोर
2.	संरक्षित क्षेत्र	-	रातापानी वन्यप्राणी अभयारण्य
3.	टाइगर रिजर्व का नाम-		रातापानी टाइगर रिजर्व, "कोर क्षेत्र" (क्रिटीकल टाइगर हेबीटेट)
3.	क्षेत्रफल	-	763.812 वर्ग कि.मी.

क्षेत्र का विवरण

क्रमांक	संरक्षित क्षेत्र	जिला	वनखंडों का अधिसूचित आरक्षित वनक्षेत्र वर्ग कि.मी.	वनखंडों का अधिसूचित संरक्षित वनक्षेत्र वर्ग कि.मी.	वनखंडों का कुल अधिसूचित वनक्षेत्र वर्ग कि.मी.
1.	रातापानी वन्यप्राणी अभयारण्य	रायसेन	318.812	309.969	628.781
		सीहोर	86.277	48.754	135.031
		योग	405.089	358.723	763.812

रातापानी टाइगर रिजर्व के कोर क्षेत्र की सीमा के अंदर स्थित राजस्व ग्राम झिरीवहेड़ा, जावरा-मलखार, देलाबाड़ी, सुरई ढावा, पाझिर, कैरीचौका, दाँतखो, साजौली, जेतपुर, की 26.947 वर्ग कि.मी. राजस्व भूमि कोर क्षेत्र नहीं मानी जाएगी।

सीमा का विवरण

उत्तर:-

रातापानी वन्यप्राणी अभयारण्य जिला रायसेन के परिक्षेत्र दाहोद के वनखंड जावरा - मलखार के कक्ष क्रमांक पी.-896, एवं पी-900 के पश्चिमी मिलान बिन्दु से पी-896 एवं पी-895 की उत्तरी एवं पश्चिमी सीमा, पी- 894 की उत्तरी एवं पूर्वी सीमा, पी-898 एवं पी-902 की पूर्वी सीमा, पी.-908,पी.-909 की उत्तरी सीमा, कक्ष क्रमांक पी.-912 की उत्तरी एवं पूर्वी सीमा, पी.-913 की आंशिक पूर्वी सीमा, पी.-914, पी.-922 एवं पी.-923 की पूर्वी सीमा, वनखंड नंदौरा के कक्ष क्रमांक आर.एफ.302 की उत्तरी सीमा, कक्ष क्रमांक आर.एफ.301 की उत्तरी सीमा एवं पूर्वी सीमा कक्ष क्रमांक पी-933 की पूर्वी सीमा, पी-934 की पूर्वी एवं दक्षिणी सीमा, पी.-939 की पूर्वी सीमा परिक्षेत्र देलाबाड़ी के वनखंड गिन्नौरगढ़ के कक्ष क्रमांक आर.एफ.552 की आंशिक उत्तरी सीमा परिक्षेत्र बरखेड़ा के वन खंड करमोदा (बांसकुवर) के कक्ष क्रमांक पी-940, पी-941 एवं पी-943 की उत्तरी सीमा, वनखंड भूतपलासी के कक्ष क्रमांक आर.एफ.300 की पश्चिमी सीमा, वनखंड करमोदा (बांसकुवर) के कक्ष क्रमांक पी-955, पी-956 की पश्चिमी सीमा, पी-958 की पश्चिमी एवं उत्तरी सीमा, कक्ष क्रमांक पी-957, पी-953 एवं पी-952 की उत्तरी सीमा, पी-951 की उत्तरी एवं पूर्वी सीमा, कक्ष क्रमांक पी-950, पी-949 की पूर्वी सीमा, वनखंड कैरीचोका के कक्ष क्रमांक आर.एफ.534 की आंशिक उत्तरी सीमा, कक्ष क्रमांक आर.एफ.531 की उत्तरी सीमा, वनखंड बरूसोत के कक्ष क्रमांक पी-981, पी-973, पी-972 की पश्चिमी सीमा, वनखंड कारीतलाई के कक्ष क्रमांक पी-959 की पश्चिमी एवं उत्तरी सीमा, वनखंड बांसगहन के कक्ष क्रमांक पी-960 की उत्तरी एवं पश्चिमी सीमा, वनखंड बरूसोत के कक्ष क्रमांक पी-971 की उत्तरी सीमा से रातापानी जलाशय के बांध से होते हुये कक्ष क्रमांक पी-968, कक्ष क्रमांक पी.-969 की उत्तरी सीमा, वनखंड डोब (दक्षिण) के कक्ष क्रमांक पी.-842 की उत्तरी सीमा, वनखंड पांजरा के कक्ष क्रमांक आर.एफ.598 की उत्तरी सीमा, वनखंड पिपलिया गोली के कक्ष क्रमांक पी-844, पी-845 की पश्चिमी एवं उत्तरी सीमा, वनखंड बोरपानी के कक्ष क्रमांक आर.एफ.578 की उत्तरी सीमा, कक्ष क्र. आर.एफ.579 की पश्चिमी एवं उत्तरी सीमा, कक्ष क्रमांक आर.एफ.573 की आंशिक उत्तरी सीमा, कक्ष क्रमांक आर.एफ.572, 569 की पश्चिमी सीमा तथा कक्ष क्रमांक आर.एफ. 566 की पश्चिमी एवं उत्तरी सीमा तथा परिक्षेत्र बिनेका के वनखंड जैतपुर के कक्ष क्र. आर.एफ. 455 की पश्चिमी एवं उत्तरी सीमा तथा कक्ष क्रमांक आर.एफ. 454, 453, 452, 451 की उत्तरी सीमा, एवं कक्ष क्रमांक आर.एफ.450 की आंशिक उत्तरी सीमा, कक्ष क्रमांक आर. एफ. 448 की पश्चिमी एवं उत्तरी सीमा तथा कक्ष क्रमांक आर.एफ. 447 की उत्तरी एवं पूर्वी सीमा तथा कक्ष क्रमांक आर.एफ. 449 की पूर्वी सीमा एवं कक्ष क्रमांक आर.एफ.464 की आंशिक उत्तरी सीमा, कक्ष क्रमांक आर.एफ.466, 487, 488, 489 की उत्तरी सीमा एवं परिक्षेत्र बाड़ी के वनखंड बजीरगंज के कक्ष क्र. आर.एफ.289 की पश्चिमी एवं उत्तरी सीमा, जहाँ कक्ष क्रमांक आर.एफ.290 की उत्तरी पश्चिमी सीमा के मिलान बिन्दु तक।

पूर्व :-

रातापानी वन्यप्राणी अभयारण्य जिला रायसेन के परिक्षेत्र बाड़ी के वनखंड बजीरगंज कक्ष क्रमांक आर.एफ.-289 की पूर्वी सीमा जहाँ कक्ष क्रमांक आर.एफ.290 की उत्तरी पश्चिमी सीमा मिलती है से कक्ष क्र. आर.एफ. 290, 291 की पूर्वी सीमा, वनखंड कांसिया "अ" एवं "ब" के कक्ष क्रमांक पी-722 की पूर्वी सीमा रेखा जहाँ वनखंड बजीरगंज के कक्ष क्रमांक आर.एफ.-294 की पूर्वी सीमा रेखा मिलती है तक।

दक्षिण:-


रातापानी वन्यप्राणी अभयारण्य जिला रायसेन के परिक्षेत्र बाड़ी के वनखंड कांसिया "अ" एवं "ब" के कक्ष क्रमांक पी-722 की पूर्वी सीमा तथा वनखंड बजीरगंज के कक्ष क्रमांक आर.एफ. 294 की पूर्वी सीमा रेखा के मिलान से कक्ष क्र. आर.एफ. 294, 295, 296, 297 की दक्षिणी सीमा, एवं परिक्षेत्र बिनेका के वनखंड जैतपुर के कक्ष क्र. आर.एफ. 481, 479, 478 की दक्षिणी सीमा, एवं परिक्षेत्र बरखेड़ा के वनखंड बोरपानी के कक्ष क्र. आर.एफ. 581, 583, 585 की दक्षिणी सीमा, वनखंड पांजरा के कक्ष क्रमांक आर.एफ. 591, 592, 593, की दक्षिणी सीमा, वनखंड बरुसोत के कक्ष क्रमांक पी-963, पी-964, पी-965, पी-976, पी-977 की दक्षिणी सीमा, कक्ष क्र. पी-979 की पूर्वी सीमा, कक्ष क्र. पी-984 की पूर्वी एवं दक्षिणी सीमा, कक्ष क्र. पी-983 की दक्षिणी सीमा, वनखंड कैरीचोका के कक्ष क्रमांक आर.एफ.- 532, की दक्षिणी सीमा, वनखंड कैरीचोका (गोदरिया) के कक्ष क्रमांक आर.एफ.298, 299 की दक्षिणी सीमा, वनखंड करमोदा (बांसकुवर) के कक्ष क्रमांक पी-945, पी-944 की दक्षिणी सीमा, कक्ष क्र. पी- 942 की पूर्वी सीमा एवं जिला सीहोर परिक्षेत्र देलाबाड़ी के वनखंड गिन्नौरगढ के कक्ष क्र. आर.एफ.557 की पूर्वी सीमा, कक्ष क्र.आर.एफ. 558 की पूर्वी एवं दक्षिणी सीमा, कक्ष क्र. आर.एफ. 556 की दक्षिणी सीमा, वनखंड सेमरी के कक्ष क्रमांक पी-570, पी-567, पी-566 (बी), पी-565 की दक्षिणी सीमा, वनखंड जमुनिया के कक्ष क्रमांक आर.एफ.577 की दक्षिणी सीमा, वनखंड सेमरी के कक्ष क्रमांक पी.-564 की दक्षिणी सीमा, कक्ष क्रमांक पी.-561 की आंशिक दक्षिणी सीमा, वनखंड झोलियापुर के कक्ष क्रमांक आर.एफ.576 की पूर्वी, दक्षिणी, पश्चिमी सीमा, वनखंड सेमरी के कक्ष क्रमांक पी. 561 की आंशिक दक्षिणी सीमा, कक्ष क्रमांक पी-675 की आंशिक उत्तरी सीमा, पूर्वी, दक्षिणी एवं पश्चिमी सीमा तथा कक्ष क्रमांक पी.-561 की आंशिक दक्षिणी सीमा कोलार नदी के मिलान तक।

पश्चिम:-

रातापानी वन्यप्राणी अभयारण्य जिला सीहोर के परिक्षेत्र देलाबाड़ी के वनखंड सेमरी के कक्ष क्र. पी-561, पी-562 की पश्चिमी सीमा, वनखंड गिन्नौरगढ के कक्ष क्रमांक आर.एफ.531 की पश्चिमी सीमा, वनखंड आमडो के कक्ष क्रमांक पी-492 की पश्चिमी सीमा, कक्ष क्र. पी-493 की पश्चिमी एवं उत्तरी सीमा, वनखंड खजूरी के कक्ष क्रमांक पी-517 की पश्चिमी एवं उत्तरी सीमा, कक्ष क्र. पी-527, पी-524 की उत्तरी सीमा कोलार नदी के मिलान बिन्दु तक एवं जिला रायसेन परिक्षेत्र दाहोद के वनखंड

जावरा-मलखार के कक्ष क्र. पी-937, पी-930, पी-928, पी-927, पी-926 की पश्चिमी सीमा, कक्ष क्रमांक पी-919 की दक्षिणी एवं पश्चिमी सीमा, कक्ष क्रमांक पी-918, पी-905, पी-903, पी-900 की पश्चिमी सीमा, कक्ष क्रमांक पी-896 एवं पी-900 की पश्चिमी सीमा के मिलान तक।

मध्यप्रदेश के राज्यपाल के नाम से
तथा आदेशानुसार,


(अतुल कुमार मिश्रा)
सचिव

मध्यप्रदेश शासन, वन विभाग

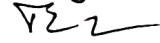
मध्यप्रदेश शासन
वन विभाग
मंत्रालय वल्लभ भवन भोपाल

भोपाल, दिनांक 02.12.2024

क्रमांक/एफ 15-19/2010/10-2:: भारत के संविधान के अनुच्छेद 340 के खण्ड (3) के अनुसरण में इस विभाग के नियम क्रमांक एफ 15-19/2010/10-2, दिनांक 02.12.2024 का अंग्रेजी अनुवाद राज्यपाल के प्राधिकार से एतद् द्वारा प्रकाशित किया जाता है।

मध्यप्रदेश के राज्यपाल के नाम से तथा

आदेशानुसार



(अतुल कुमार मिश्रा)

सचिव

मध्यप्रदेश शासन, वन विभाग

GOVERNMENT OF MADHYA PRADESH
FOREST DEPARTMENT

Bhopal, Dated 02.12.2024

No.F-15-19/2010/10-2::Whereas, the State Government considers that the area specified in the Schedule given below is a core/critical tiger habitat of Ratapani Tiger Reserve and is of adequate ecological, faunal and floral significance, to be kept inviolate for the purpose of conservation of tiger, other predators, their prey base and their habitat and environment;

Now, therefore, in exercise of the powers conferred by section 38V of Wildlife (Protection) Act, 1972 (53 of 1972), the State Government, hereby, declares the area specified in the said Schedule as core area (Critical Tiger Habitat) of Ratapani Tiger Reserve, namely:-

SCHEDULE

1.	District	Raisen and Sehore
2.	Protected Areas	Ratapani Wildlife Sanctuary
3.	Name of the Tiger Reserve.	Ratapani Tiger Reserve, Core Area (Critical Tiger Habitat)
4.	Area	763.812 square kilometre

Description of area:

Protected areas	District	Notified area of reserve forest block (sq.km.)	Notified area of protected forest block (sq.km.)	Total area of notified forest block (sq.km.)
(1)	(2)	(3)	(4)	(5)
Ratapani Wildlife Sanctuary	Raisen	318.812	309.969	628.781
	Sehore	86.277	48.754	135.031
	Total	405.089	358.723	763.812

The area occupied by the revenue Village namely Jhiribhadha, Jawra Malkhar, Delawari, Suraidhaba, Panjhir, Kerichoka, Dantkho, Sajoli, Jetpur is 26.947 sq. km., which is inside the core area of Ratapani Tiger Reserve and shall not be considered under the core area.

BOUNDARIES

North: Northern boundary of Ratapani Sanctuary starts from the junction of compartment number P-896 and P-900 of forest block Jawara-Malkhar range Dahod on Western side and continues from this junction point along the Northern and Western boundary of compartment number P-896 and 895, Northern and Eastern boundary of compartment number P-894 and Eastern boundary of compartment number P-898 and P-902, Northern boundary of compartment number P-908, P-909, Northern and Eastern boundary of compartment number P-912, partly Eastern boundary of compartment number P-913, Eastern boundary of P-914, P-922 and P-923, Northern boundary of forest block Nandora compartment number RF-302, Northern and Eastern boundary of compartment number RF-301 and Eastern boundary of compartment number P-933, Eastern and Southern boundary of compartment number P-934 and Eastern boundary of compartment number P-939, partly Northern boundary of compartment number RF-552 forest block Ginnorgarh range Delawari, Northern boundary of compartment number P-940, P-941 and P-943 forest block Karmoda (Banskuwar) range Barkheda, Western boundary of compartment number RF-300 of forest block Bhoot Palasi, Western boundary of compartment number P-955 and P-956 of forest block Karmoda (Banskuwar), Western and Northern boundary of compartment number P-958, Northern boundary of compartment number P-957, P-953 and P-952, Northern and Eastern boundary of compartment number P-951, Eastern boundary of compartment number P-950 and P-949 and partly Northern boundary of compartment number RF-534 of forest block Kerichoka, Northern boundary of compartment number RF-531, Western boundary of compartment number P-981, P-973, P-972 of forest block

Barrusot, Western and Northern boundary of compartment number P-959 of forest block Karitalai, Northern and Western boundary of compartment number P-960 of forest block Bansgahan, Northern boundary of compartment number P-971 of forest block Barrusot to continue Ratapani reservoir dam to Northern boundary of compartment number P-968 and P-969, Northern boundary compartment number P-842 of forest block Dob (South), Northern boundary of compartment number RF-598 of forest block Panjara, Western and Northern boundary of compartment number P-844, P-845 of forest block Pipaliya Goli, Northern boundary of compartment number RF-578 of forest block Borpani, Western and Northern boundary of compartment number RF-579, partly Northern boundary of compartment number RF-573, Western boundary of compartment number RF-572, 569, Western and Northern boundary of compartment number RF-566, Western and Northern boundary of compartment number RF-455 of forest block Jaitpur range Bineka, Northern boundary of compartment number RF-454, 453, 452, 451 and partly Northern boundary of compartment number RF-450, Western and Northern boundary of compartment number RF-448, Northern and Eastern boundary of compartment number RF-447, Eastern boundary of compartment number RF-449, partly Northern boundary of compartment number RF-464, Northern boundary of compartment number RF-466, 487, 488, 489, Western and Northern boundary of compartment number RF-289 of forest block Bajirganj range Bari, upto junction of Northern and Western boundary of compartment number RF-290.

East: Eastern boundary of compartment number 289 and the junction of Northern-Western boundary of compartment number RF-290 of forest block Bajirganj range Bari to


continue Eastern boundary of compartment number RF-290, 291, Eastern boundary of compartment number P-722 of forest block Kansiya "A" and "B" upto Eastern boundary of compartment number RF-294 of forest block Bajirganj.

South: Eastern boundary of compartment number P-722 of forest block Kansiya "A" and "B" range Bari and the junction Eastern boundary of compartment number RF-294 of forest block Bajirganj to continue Southern boundary of compartment number RF-294, 295, 296, 297, Southern boundary of compartment number RF-481, 479, 478 of forest block Jaitpur range Bineka, Southern boundary of compartment number RF-581, 583, 585 of forest block Borpani range Barkhera, Southern boundary of compartment number 591, 592, 593 of forest block Panjara, Southern boundary of compartment number P-963, P-964, P-965, P-976, P-977 of forest block Barrusot, Eastern boundary of compartment number P-979, Eastern and Southern boundary of compartment number P-984, Southern boundary of compartment number P-983, Southern boundary of compartment number RF-532 of forest block Kerichoka, Southern boundary of compartment number RF-298, RF-299 of forest block Kerichoka (Godariya), Southern boundary of compartment number P-945, P-944 of forest block Karmoda (Banskuwar), Eastern boundary of compartment number P-942, Eastern boundary of compartment number RF-557 of forest block Ginnorgarh range Delawadi, District Sehore, Eastern and Southern boundary of compartment number RF-558, Southern boundary of compartment number RF-556, Southern boundary of compartment number P-570, P-567, P-566 (B), P-565 of forest block Semri, Southern boundary of compartment number

RF-577 of forest block Jamuniya, Southern boundary of compartment number P-564 of forest block Semri, partly Southern boundary of compartment number P-561, Eastern, Southern and Western boundary of compartment number RF-576 of forest block Jholiyapur, partly Southern boundary of compartment number P-561 of forest block Semri, partly Northern boundary, Eastern, Southern and Western boundary of compartment number P-675, partly Southern boundary of compartment number P-561 upto Kolar River.

West : Western boundary of compartment number P-561, P-562 of forest block Semri range Delawadi, District Sehore, Western boundary of compartment number RF-531 of forest block Ginnorgarh, Western boundary of compartment number P-492 of forest block Amdoh, Western and Northern boundary of compartment number P-493, Western and Northern boundary of compartment number P-517 of forest block Khajuri, Northern boundary of compartment number P-527, P-524 upto Kolar River and Western boundary of compartment number P-937, P-930, P-928, P-927, P-926 of forest block Jawara-Malkhar range Dahod, District Raisen, Southern and Western boundary of compartment number P-919, Western boundary of compartment number P-918, P-905, P-903, P-900 upto the junction of Western boundary of compartment number P-896 and P-900.

**By order and in the name of the
Governor of Madhya Pradesh,**



(Atul Kumar Mishra)
Secretary, Forest Department,

मध्यप्रदेश शासन
वन विभाग
मंत्रालय, वल्लभ भवन, भोपाल
// अधिसूचना //

भोपाल, दिनांक 02.12.2024

क्रमांक/F-15-19/2010/10-2:: राज्य शासन, एतद् द्वारा वन्यप्राणी (संरक्षण) अधिनियम, 1972 (यथा संशोधित 2006) की धारा 38V (4)(ii) द्वारा प्रदत्त शक्तियों को प्रयोग में लाते हुए नीचे विनिर्दिष्ट 507.653 वर्ग कि.मी. क्षेत्र को "रातापानी टाइगर रिजर्व का बफर क्षेत्र" घोषित करता है:-

जिला	वनमंडल	रातापानी अभयारण्य की सीमा के अंदर परन्तु कोर क्षेत्र के बाहरका क्षेत्र		रातापानीअभयारण्य की सीमा के बाहर वनक्षेत्र में 02 कि.मी. एवं राजस्व क्षेत्र में 01 कि.मी. तक		योग (कॉलम नं0 3+4+5+6) वर्ग कि.मी. में
		वनक्षेत्र वर्गकि. मी. में	राजस्व क्षेत्र वर्ग कि.मी. में	वनक्षेत्र वर्ग कि. मी. में	राजस्व क्षेत्र वर्ग कि.मी. में	
1	2	3	4	5	6	7
रायसेन	औबेदुल्लागंज	59.253	79.731	75.518	67.539	282.041
सीहोर	सीहोर	0.00	2.073	191.436	25.213	218.722
भोपाल	भोपाल	0.00	0.00	5.191	1.699	6.89
योग		59.253	81.804	272.145	94.451	507.653

रातापानी टाइगर रिजर्व के कोर क्षेत्र की सीमा के अंदर स्थित राजस्व ग्राम झिरीबहेड़ा, जावरा-मलखार, देलाबाड़ी, सुरई ढाबा, पाझिर, कैरीचौका, दाँतखो, साजौली, जेतपुर, की 26.947 वर्ग कि.मी. राजस्व भूमि इन्चलेव के रूप में बफर क्षेत्र मानी जावेगी।

सीमा का विवरण

उत्तर:- जिला एवं वनमण्डल सीहोर के कक्ष क्रमांक आर.एफ.79, 78, की पश्चिमी एवं उत्तरी सीमा, कक्ष क्रमांक आर.एफ.77 की पश्चिमी सीमा, कक्ष क्रमांक आर.एफ.70 की पश्चिमी एवं उत्तरी सीमा, कक्ष क्रमांक आर.एफ.71, 72 की उत्तरी सीमा, जिला एवं वनमण्डल भोपाल के कक्ष क्रमांक पी.-214 की पश्चिमी सीमा, कक्ष क्रमांक पी.-223, 224 की उत्तरी सीमा एवं कक्ष क्रमांक पी.-222 की उत्तरी एवं पूर्वी सीमा, तथा कोर क्षेत्र की सीमा से 1 कि.मी. की दूरी तक का राजस्व क्षेत्र, जिला रायसेन एवं वनमण्डल औबेदुल्लागंज के कक्ष क्रमांक पी-893 की आंशिक पूर्वी सीमा एवं ग्राम ठीकरी, तूमड़ाखेड़ा का कोर क्षेत्र की सीमा से 1 कि.मी. की दूरी तक का राजस्व क्षेत्र, कक्ष क्रमांक आर.एफ. 304 की उत्तरी एवं पूर्वी सीमा, ग्राम बरखेड़ासेतु, कुमड़ी, बिठोरी का कोर क्षेत्र की सीमा से 1 कि.मी. की दूरी तक का राजस्व क्षेत्र, कक्ष क्रमांक पी.-892 की उत्तरी एवं पूर्वी सीमा, कक्ष क्रमांक पी.-889 की पश्चिमी एवं उत्तरी सीमा, कक्ष क्रमांक पी.-890 की उत्तरी एवं पूर्वी सीमा, ग्राम सिरारी, बावड़िया

काकोर क्षेत्र की सीमा से 1 कि.मी. की दूरी तक का राजस्व क्षेत्र, एवं कक्ष क्रमांक आर.एफ.-307की पश्चिमी सीमा, कक्ष क्रमांकपी.-888 की पश्चिमी उत्तरी एवं पूर्वी सीमा, कक्ष क्रमांक आर.एफ.306 उत्तरी एवं पूर्वी सीमा, ग्राम कुम्हारिया, निशानखेड़ा, गोतमपुरजोदरा, गोतमपुर कॉलोनी, करमई, बमनई, नासीपुर, भूतपलासी, केशलवाड़ा, आमछाकलां, टिगरिया, आमछाखुर्द, भियॉपुर, आंकलपुर, बिनेका-बोरदा, बोरदा, पिपलानीकलां, बरखेड़ा, करमोदा, तजपुरा, महुआखेड़ी, कारीतलाई, वांसगेन, खैरी, खैरीटप्पा, अहमदपुर का कोर क्षेत्र की सीमा से 1 कि.मी. की दूरी तक का राजस्व क्षेत्र, कक्ष क्रमांक आर.एफ. 309, 310, 312, 313, पी.-843 की उत्तरी सीमा, ग्राम गौरीपुरा, जटानपुर, पिपलियागोली का कोर क्षेत्र की सीमा से 01 कि.मी. की दूरी तक का राजस्व क्षेत्र, कक्ष क्रमांक पी.-841 की पश्चिमी एवं उत्तरी सीमा, कक्ष क्रमांक आर.एफ. 321, 322, 570 की उत्तरी सीमा, कक्ष क्रमांक पी.-840, 839, 834 की पश्चिमी सीमा तथा ग्राम समनापुरकलां का कोर क्षेत्र की सीमा से 1 कि.मी. की दूरी तक का राजस्व क्षेत्र, कक्ष क्रमांक पी.-835, 836 की पश्चिमी सीमा, तथा ग्राम बिनेका का कोर क्षेत्र की सीमा से 1 कि.मी. की दूरी तक का राजस्व क्षेत्र, कक्ष क्रमांक आर.एफ. 437 की पश्चिमी एवं उत्तरी सीमा, कक्ष क्रमांक आर.एफ.-435 की आंशिक पश्चिमी सीमा, कक्ष क्रमांक आर.एफ. 436 की उत्तरी एवं पूर्वी सीमा, तथा ग्राम डामडोंगरी का रातापानी वन्यप्राणी अभयारण्य की सीमा से 1 कि.मी. की दूरी तक का राजस्व क्षेत्र, कक्ष क्रमांक पी.-731 एवं आर.एफ. 433की पश्चिमी एवं उत्तरी सीमा, कक्ष क्रमांक आर.एफ. 432 की पश्चिमी, उत्तरी एवं पूर्वी सीमा तथा ग्राम घाटखमरिया, खमरियानिमावर, घाटपिपलिया, देहगांव, बगासपुर, सेमरीखुर्द, सिलारी, डुंगरीया का रातापानी वन्यप्राणी अभयारण्य की सीमा से 1 कि.मी. की दूरी तक का राजस्व क्षेत्र, कक्ष क्रमांक आर.एफ. 288 की उत्तरी एवं पूर्वी सीमा।


पूर्व :- राजस्व ग्राम बम्होरी बजीरगंज, सिरवारा एवं पाटनी का कोर क्षेत्र की सीमा से 1 कि.मी. की दूरी तक का राजस्व क्षेत्र।

दक्षिण:- राजस्व ग्राम इमलिया, देहरीकड़का, कड़कादेहरी, मालझिर, बिताली, केवलाझिर, खिरियाकुर्मी एवं चांदलाकलां का कोर क्षेत्र की सीमा से 1 कि.मी. की दूरी तक का राजस्व क्षेत्र, जिला एवं वनमण्डल सीहोर के कक्ष क्रमांक आर.एफ. 674, 673, 672, 671, पी.-669, 668, 691, आर.एफ. 667, 666, 665, 663, 662, पी.-654, 653, 652, 651 की बाहरी दक्षिणी सीमा एवं ग्राम नागनपुर का राजस्व क्षेत्र, कक्ष क्रमांक पी.-650 की आंशिक पूर्वी एवं उत्तरी सीमा, कक्ष क्रमांक पी. 649 की उत्तरी सीमा, कक्ष क्रमांक पी. 648 की पूर्वी, उत्तरी एवं दक्षिणी सीमा, कक्ष क्रमांक पी. 644, 643, 642, 641, 630, आर.एफ.-629, 616, 628, 627, 626, 625, 620, 623, की दक्षिणी सीमा, कक्ष

क्रमांक आर.एफ. 623, 621, 620 पी.-606, की पूर्वी सीमा, कक्ष क्रमांक पी. 605 की पूर्वी एवं दक्षिणी सीमा, कक्ष क्रमांक पी.-574, 571, 569 की दक्षिणी सीमा, कक्ष क्रमांक पी.-568 की पूर्वी एवं दक्षिणी सीमा, कक्ष क्रमांक पी.-566 की आंशिक दक्षिणी सीमा तथा ग्राम खैरी का रातापानी वन्यप्राणी अभयारण्य एवं कोर क्षेत्र की सीमा से 01 कि.मी. की दूरी तक का राजस्व क्षेत्र ।

पश्चिम:- कक्ष क्रमांक आर.एफ. 485 की दक्षिणी, पश्चिमी एवं उत्तरी सीमा, ग्राम ढाबा का रातापानी वन्यप्राणी अभयारण्य एवं कोर क्षेत्र की सीमा से 1 कि.मी. की दूरी तक का राजस्व क्षेत्र, कक्ष क्रमांकपी-486, 487 की दक्षिणी सीमा, कक्ष क्रमांक पी-488, 489, 490 आर.एफ.-495, 494, 501, 502, 503, आर.एफ.-515, 513 की पश्चिमी सीमा, कक्ष क्रमांक पी-518 की उत्तरी एवं पूर्वी सीमा तथा ग्राम खजूरी का रातापानी वन्यप्राणी अभयारण्य एवं कोर क्षेत्र की सीमा से 1 कि.मी. की दूरी तक का राजस्व क्षेत्र, कक्ष क्रमांक पी-523, 522, 521 की पश्चिमी सीमा, कक्ष क्रमांक पी-520, 519, आर.एफ. 514 की दक्षिणी सीमा, कक्ष क्रमांक आर.एफ. 512 की पश्चिमी सीमा, कक्ष क्रमांक पी-507, 511 की पश्चिमी एवं उत्तरी सीमा, कक्ष क्रमांक पी-510, 347, 346, 348, 344, आर.एफ. 86, 85, 84, 81 की पश्चिमी सीमा ।

आंतरिक सीमा - रातापानी टाइगर रिजर्व के कोर क्षेत्र की बाहरी सीमा, बफर जोन की आंतरिक सीमा है ।


मध्यप्रदेश के राज्यपाल के नाम से
तथा आदेशानुसार,

(अतुल कुमार मिश्रा)
सचिव
मध्यप्रदेश शासन, वन विभाग

मध्यप्रदेश शासन
वन विभाग
मंत्रालय वल्लभ भवन भोपाल

भोपाल, दिनांक 02.12.2024

क्रमांक/एफ 15-19/2010/10-2:: भारत के संविधान के अनुच्छेद 340 के खण्ड (3) के अनुसरण में इस विभाग के नियम क्रमांक एफ 15-19/2010/10-2, दिनांक 02.12.2024 का अंग्रेजी अनुवाद राज्यपाल के प्राधिकार से एतद् द्वारा प्रकाशित किया जाता है।

मध्यप्रदेश के राज्यपाल के नाम से तथा
आदेशानुसार


(अतुल कुमार मिश्रा)
सचिव

मध्यप्रदेश शासन, वन विभाग

GOVERNMENT OF MADHYA PRADESH
FOREST DEPARTMENT

Bhopal, Dated 02.12.2024

NOTIFICATION

F-15-19/2010/10-2::In exercise of the powers conferred by clause (ii) of sub-section (4) of section 38V of the Wildlife (Protection) Act, 1972 (53 of 1972), the State Government, hereby, declares 507.653 square kilometre area specified in the table given below as Buffer area of Ratapani Tiger Reserve, namely:-

District	Division	Area under Ratapani Sanctuary but not included in core area		Forest area around 2 km and 1 km revenue area from Ratapani Sanctuary		Total [Column Number (3)+(4)+(5)+(6)] (sq. km.)
		Forest area (sq. km.)	Revenue area (sq. km.)	Forest area (sq. km.)	Revenue area (sq. km.)	
(1)	(2)	(3)	(4)	(5)	(6)	(7)
Raisen	Obedullaganj	59.253	79.731	75.518	67.539	282.041
Sehore	Sehore	0.00	2.073	191.436	25.213	218.722
Bhopal	Bhopal	0.00	0.00	5.191	1.699	6.89
Total		59.253	81.804	272.145	94.451	507.653

The area occupied by the revenue villages, namely Jhribhadha, Jawramalkhar, Delawari, Suraidhaba, Panjhir, Kerichoka, Dantkho, Sajoli, Jetpur is 26.947 sq. km., which is inside the core area of Ratapani Tiger Reserve and shall be considered under the Buffer area as enclave.

Description of Boundaries

North: Western and Northern boundary of compartment number RF-79, 78 of District and Division Sehore and Western boundary of compartment number RF-77, Western and Northern boundary of compartment number RF-70, Northern boundary of compartment number RF-71, 72 , Western boundary of compartment number P-214 of District and Division Bhopal, Northern boundary of compartment number P-223, 224, Northern and Eastern boundary of compartment number P-222, revenue area from core area boundary up to 1km., partly Eastern boundary of compartment number P-893 of District Raisen and Division Obedullaganj, revenue area of Village Thikari, Tumdakheda from core area boundary up to 1km., Northern and Eastern boundary of compartment number RF-304, revenue area Village Barkhedasetu, Kumdi, Bithori from core area boundary up to 1km., Northern and Eastern boundary of compartment number P-892, Western and Northern boundary of compartment number P-889, revenue area Village Sirari, Bawadiya from core area boundary up to 1km and Western boundary of compartment number RF-307, Western, Northern and Eastern boundary of compartment number P-888, Northern and Eastern boundary of compartment number RF-306, revenue area Village Kumhariya Nishankheda, Gotampur Jodra, Karmai,

Bamnai, Nasipur, Bhutpalasi, Keshalwadi, Amchakalan, Tigariya, Amchakhurd, Bhiyanpur, Ankalpur, Bineka-Borda, Borda, Piplanikalan, Barkheda, Karmoda, Tajpura, Mahuakhedi, Karatalai, Bansgen, Kheri, Kheritappa, Ahamadpur from core area boundary up to 1km., Northern boundary of compartment number RF-309, 310, 312, 313, P-843, revenue area Village Goripura, Jatanpur, Pipaliyagoli from core area boundary up to 1km., Western and Northern boundary of compartment number P-841, Northern boundary of compartment number RF-321, 322, 570, Western boundary of compartment number P-840, 839, 834 and revenue area Village Samnapurkalan from core area boundary up to 1km., Western boundary of compartment number P-835, 836 and revenue area from Ratapani Sanctuary boundary up to 1km., Western and Northern boundary of compartment number RF-437, partly Western boundary of compartment number RF-435, Northern and Eastern boundary compartment number RF-436 and revenue area Village Damdongari from Ratapani Sanctuary boundary up to 1km., Western and Northern boundary of compartment number P-731, RF-433, Western, Northern and Eastern boundary of compartment number RF-432 and revenue area Village Khamariya Nimawar, Ghatpipaliya, Dehgaon, Bagaspur, Semrikhurd, Silari and Dungariya from Ratapani Sanctuary boundary up to 1km., Northern and eastern boundary of compartment number RF-288.

East: Eastern boundary starts with revenue Village Bamhori Bajiranj, Sirwara and Patani from core area boundary up to 1km.

South: Revenue Village Imaliya, Dehrikadka, Kadkadehri, Maljhir, Bitali, Kewlajhir Khiriyakurmi and Chandlakalan from core area boundary up to 1km. and outer Southern boundary of Village Naganpur and District and Division Sehore of compartment number RF-674, 673, 672, 671, P-669, 668, 691, RF-667, 666, 665, 663, 662, P-654, 653, 652, 651, partly Eastern and Northern boundary of compartment number P-650, Northern boundary of compartment number 649, Eastern, Northern and Southern boundary of compartment number P-648, Southern boundary of compartment number P-644, 643, 642, 641, 630, RF-629, 616, 628, 627, 626, 625, 620, Eastern boundary of compartment number RF-623, 621, 620, P-606, Southern boundary of compartment number P-574, 571, 569, Eastern and Southern boundary of compartment number P-568, partly Southern boundary of compartment number P-556 and revenue area Village Kheri from Ratapani Sanctuary boundary up to 1km.

West : Southern, Western and Northern boundary of compartment number RF-485, revenue area Village Daba from Ratapani Sanctuary boundary up to 1km., Southern boundary of compartment number P-486, 487, Western